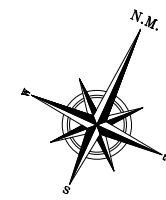


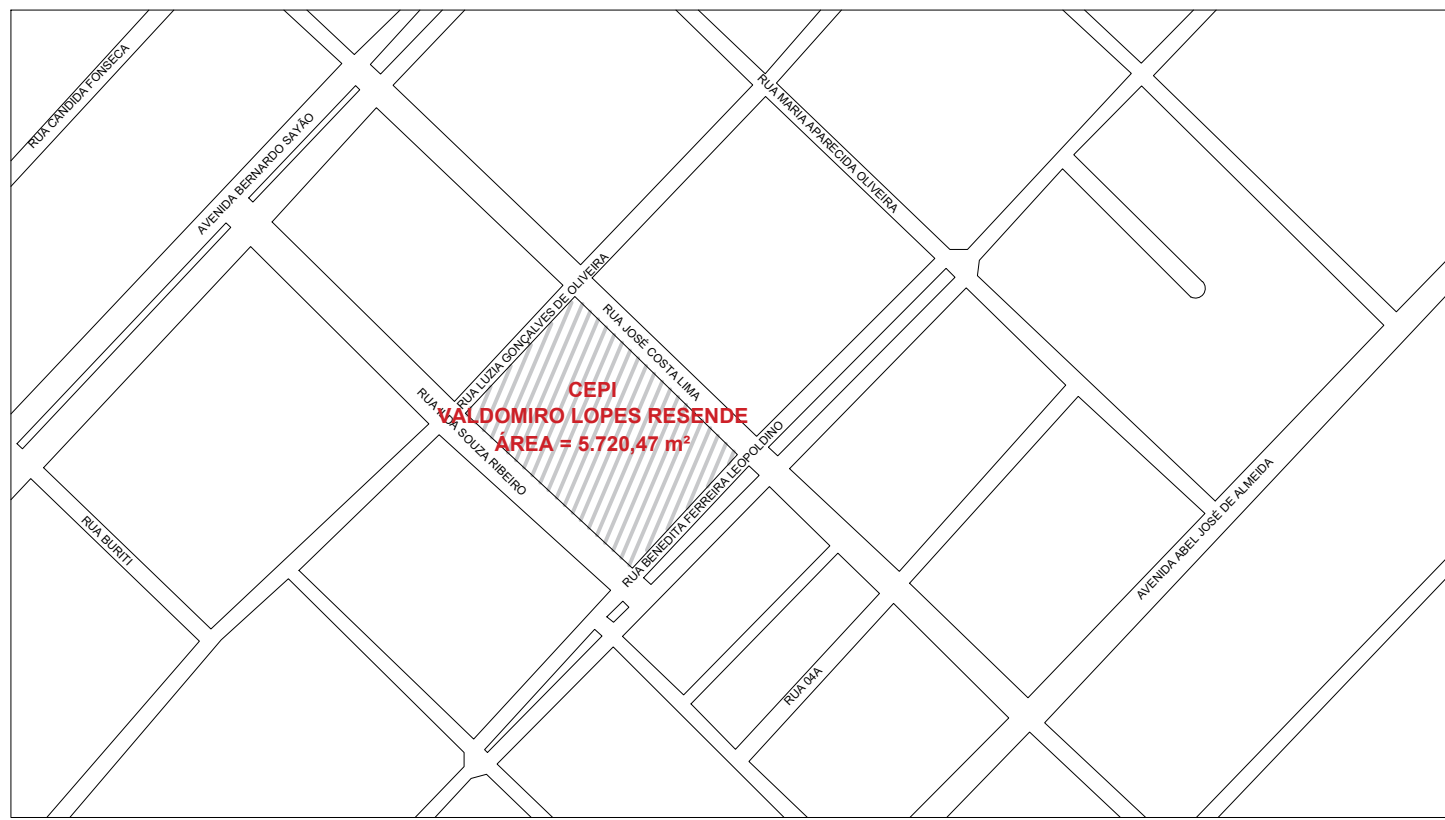
RUA LUISA GONÇALVES OLIVEIRA





RUA JOSÉ LIMA

RUA BENEDITO LEOPOLDINO

PLANTA BAIXA - DEMOLIR  
ESCALA 1:200



PLANTA DE SITUAÇÃO  
SEM ESCALA



CROQUI DE ETAPAS  
SEM ESCALA

#### QUADRO DE EXECUÇÃO DE SERVIÇOS

##### SERVIÇOS PROPOSTOS NESTE PROJETO:

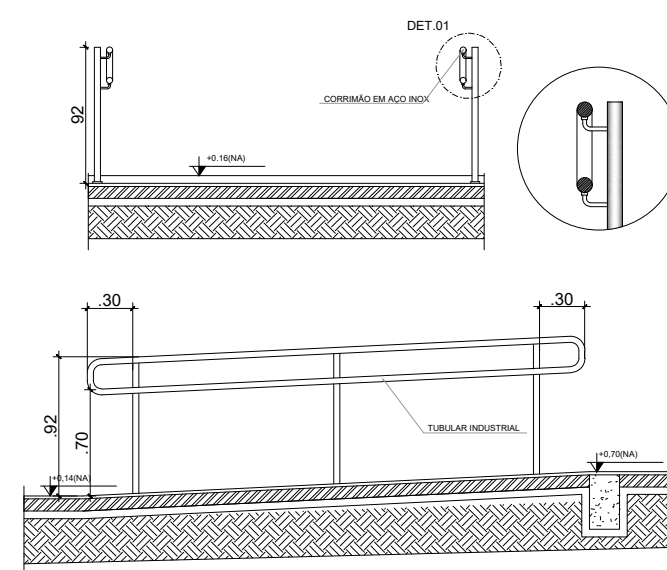
- ESQUADRIAS:**
  - Executar remoção de todas as esquadrias;
- PISO:**
  - Executar remoção dos pisos existente em cimento queimado;
  - Executar remoção de granitina da Cozinha/Refeitório;
  - Executar remoção de granitina da Sala dos Professores;
- COBERTURA:**
  - Executar remoção das telhas cerâmicas e madeiramento;
  - Executar remoção da estrutura metálica do refeitório em virtude de sua ampliação.
- AMBIENTES:**
  - Demolição dos ambientes administrativos: Secretaria, Direção, Arquivo e Sala dos Professores;
- QUADRA:**
  - Executar demolição de parte da arquibancada para dar espaço aos lugares para PCD's.
- COZINHA**
  - Executar demolição da Cozinha/Refeitório existente conforme Etapas de Obra, somente após a construção de nova.
- PINTURA:**
  - Executar remoção de toda pintura existente;
- SANITÁRIOS:**
  - Demolição dos sanitários existentes.
- HIDROSSANITÁRIO:**
  - Reforma de todo sistema hidráulico;
  - Reforma de todo sistema sanitário.
- ELETRICO:**
  - Prever a reforma de toda fiação e acabamentos.

Obs.:  
1. Demolir o ambiente Obsoleto.  
2. A Casa Anexo não deverá sofrer nenhuma intervenção de reforma, visto que não faz parte do programa da SEDUC, mas é utilizada pela Escola como depósito de materiais, esta deverá permanecer como está.  
3. Será elaborado Projeto de Segurança Contra Incêndio e Pânico e Acessibilidade

#### QUANTITATIVO DE MATERIAL PARA ADEQUAÇÃO DE PRÉDIOS REFORMA

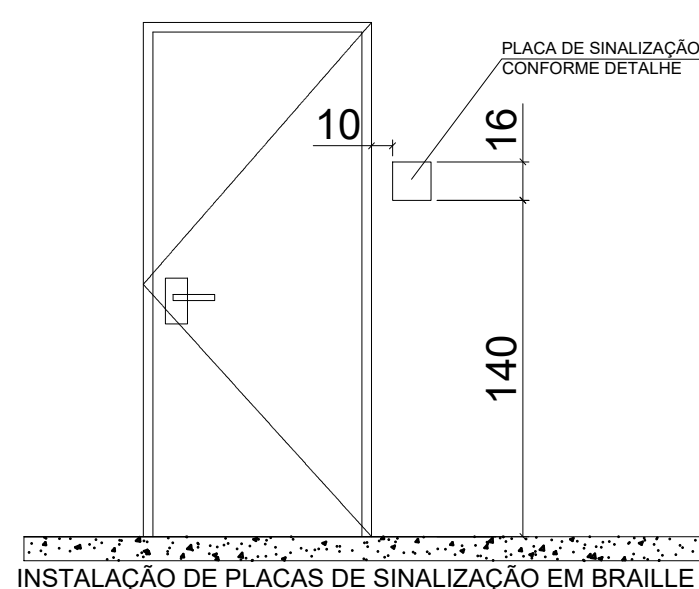
DESCRIÇÃO DO AMBIENTE	DESCRIÇÃO DE SERVIÇOS	MATERIAL	UNIDADE	QUANTIDADE
ETAPA 01	DEMOLIÇÃO	DEMOLIÇÃO DE LASTRO DE CONCRETO	MG	145,47
		REMOÇÃO DO TORMENTO	M2	2.15,85
ETAPA 02	DEMOLIÇÃO	REMOÇÃO DE ESQUADRIAS METÁLICAS DE FORMA MANUAL, SEM REAPROVEITAMENTO	M2	21,14
		REMOÇÃO DE LUMINÁRIAS DE FORMA MANUAL, SEM REAPROVEITAMENTO	UN	16
		REMOÇÃO DE TOMADAS E INTERRUPTORES DE FORMA MANUAL, SEM REAPROVEITAMENTO	UN	24
		DEMOLIÇÃO DE LASTRO DE CONCRETO	M2	232,16
		REMOÇÃO DE TELHAS CERÂMICA E TRAMA METÁLICA DE FORMA MANUAL, SEM REAPROVEITAMENTO	M2	202,54
		DEMOLIÇÃO DE ALVENARIA	M2	204,20
	DEMOLIÇÃO	DEMOLIÇÃO DE REVESTIMENTO CERÂMICO EM PAREDES	M2	105,27
		REMOÇÃO DE LOUÇAS SEM REAPROVEITAMENTO	UN	7
		REMOÇÃO DE BANCADA EM PEDRA SEM REAPROVEITAMENTO	M2	7,40
		DEMOLIÇÃO CONCRETO ARQUIBANCADA	M3	3,05
	DEMOLIÇÃO	REMOÇÃO DE ESQUADRIAS METÁLICAS DE FORMA MANUAL, SEM REAPROVEITAMENTO	M2	35,52
		REMOÇÃO DE LUMINÁRIAS DE FORMA MANUAL, SEM REAPROVEITAMENTO	UN	31
ETAPA 03	DEMOLIÇÃO	REMOÇÃO DE TOMADAS E INTERRUPTORES DE FORMA MANUAL, SEM REAPROVEITAMENTO	UN	16
		DEMOLIÇÃO DE LASTRO DE CONCRETO	M2	231,31
		REMOÇÃO DE TELHAS CERÂMICA E MADEIRAMENTO DE FORMA MANUAL, SEM REAPROVEITAMENTO	M2	349,03
		DEMOLIÇÃO DE ALVENARIA	M2	32,22
		DEMOLIÇÃO DE REVESTIMENTO CERÂMICO EM PAREDES	M2	71,00
		REMOÇÃO DE LOUÇAS SEM REAPROVEITAMENTO	UN	16
	DEMOLIÇÃO	REMOÇÃO DE BANCADA EM PEDRA SEM REAPROVEITAMENTO	M2	2,00
		REMOÇÃO DE PINTURA	M2	237,48
ETAPA 04	DEMOLIÇÃO	REMOÇÃO DE ESQUADRIAS METÁLICAS DE FORMA MANUAL, SEM REAPROVEITAMENTO	M2	51,18
		REMOÇÃO DE LUMINÁRIAS DE FORMA MANUAL, SEM REAPROVEITAMENTO	UN	40
		REMOÇÃO DE TOMADAS E INTERRUPTORES DE FORMA MANUAL, SEM REAPROVEITAMENTO	UN	27
		DEMOLIÇÃO DE LASTRO DE CONCRETO	M2	314,25
		REMOÇÃO DE TELHAS CERÂMICA E MADEIRAMENTO DE FORMA MANUAL, SEM REAPROVEITAMENTO	M2	349,32
		REMOÇÃO DE TELHA CANALETE	M2	13,37
	DEMOLIÇÃO	DEMOLIÇÃO DE TELHA METÁLICA E ESTRUTURA	M2	35,13
		DEMOLIÇÃO DE ALVENARIA	M2	127,11
		DEMOLIÇÃO DE REVESTIMENTO CERÂMICO EM PAREDES	M2	21,06
		REMOÇÃO DE LOUÇAS SEM REAPROVEITAMENTO	UN	2
		REMOÇÃO DE BANCADA EM PEDRA SEM REAPROVEITAMENTO	M2	0,64
		REMOÇÃO DE PINTURA	M2	312,04

DETALHAMENTO RAMP ACESSÍVEL  
Escala 1:100



DETALHAMENTO GUARDA CORPO  
Escala 1:100

- O MAPA TÁTIL AUXILIA AS PESSOAS COM DEFICIÊNCIA VISUAL OU BAIXA VISÃO SOBRE O CURSO DE UMA ROTA ACESSÍVEL DE FORMA A COMBINAR TEXTOS EM BRAILLE E ALTO-RELEVO E INFORMAÇÕES NÃO TÁTEIS COMO O CONTRASTE DE CORES E A TIPOLOGIA UTILIZADA QUE DEVEM PROMOVER A LEITURA DO AMBIENTE COM A MÍNIMA OU NENHUMA INTERFERÊNCIA DE COMUNICAÇÃO.
- O MAPA TÁTIL DEVE SER CONFECCIONADO EM ACRÍLICO CINZA, NO TAMANHO DE 60X40CM. COM LETRAS E ALTO-RELEVO EM ACRÍLICO PRETO.
- ABAIXO DO ALTO-RELEVO DEVE SER ESCRITO EM BRAILLE O NOME DO LOCAL. O ALTO-RELEVO DEVE POSSUIR ALTURA ENTRE 0,8MM A 1,2MM.
- O MAPA TÁTIL DEVE SER INSTALADO SOBRE PEDESTAL COM ALTURA DE 90CM. OBS.: PRODUTO SOB ENCOMENDA.



DETALHAMENTO SIN. EM BRAILLE  
Sem Escala



ESTADO DE GOIÁS  
SECRETARIA DE ESTADO DA EDUCAÇÃO  
SUPERINTENDÊNCIA DE INFRAESTRUTURA  
GERÊNCIA DE PROJETOS E INFRAESTRUTURA

GERÊNCIA DE PROJETOS E INFRAESTRUTURA  
APROVADO  
TECNICO RESPONSÁVEL PELA APROVAÇÃO

CENTRO DE ENSINO EM PERÍODO INTEGRAL  
VALDOMIRO LOPES REZENDE

PROJETO EXECUTIVO DE REFORMA

ENDEREÇO  
RUA LUIZA GONÇALVES DE OLIVEIRA, S/Nº, SETOR RODOVIÁRIO  
ESTRELA DO NORTE - GO

ÁREA DO TERRENO	ÁREA PERMEAB.	ÁREA EXISTENTE	ÁREA A DEMOLIR	ÁREA A CONSTRUIR	ÁREA TOTAL CONSTRUÇÃO
5.720,47 m²	—	—	—	—	1.462,95 m²

ELABORAÇÃO:  
CONSÓRCIO DIAMANTE ENGENHARIA  
AV. BARÃO HOMEM DE MELO, N° 3280, NOVA GRANADA  
BELO HORIZONTE - MG - CEP: 30494-080  
TEL.: (31) 3347-4405 / (31) 3347-7079 / (31) 3571-1900  
EMAIL: contato@grupoprojetoengeharia.com.br

AUTOR: ARQ. AMANDA VENTO DUARTE - CAU: A150731-1

RT DA OBRA:

PROPRIETÁRIO: SECRETARIA DE ESTADO DA EDUCAÇÃO CNPJ: 01.409.705.0001-20  
PREPOSTO: SABRINA SILVA VIEIRA VALENTE CPF: 041.530.091-64

ARQUITETURA

PLANTA DE SITUAÇÃO - Sem Escala  
CROQUI ETAPAS - Sem Escala  
PLANTA BAIXA - DEMOLIR - Esc.: 1/200  
QUADRO DE QUANTITATIVOS DEMOLIR  
DETALHAMENTO GUARDA CORPO - Esc.: 1/100  
DETALHAMENTO RAMP ACESSÍVEL - Esc.: 1/100  
DETALHAMENTO SINALIZAÇÃO EM BRAILLE - Sem Escala  
DETALHAMENTO GUICHÊ ACESSÍVEL SECRETARIA - Esc.: 1/50

REV.	DATA	DESCRIÇÃO	VISTO

1/5

FOLHA: